KATASTRÁLNÍ SITUAČNÍ VÝKRES 0,500 - 2,400

1:1000

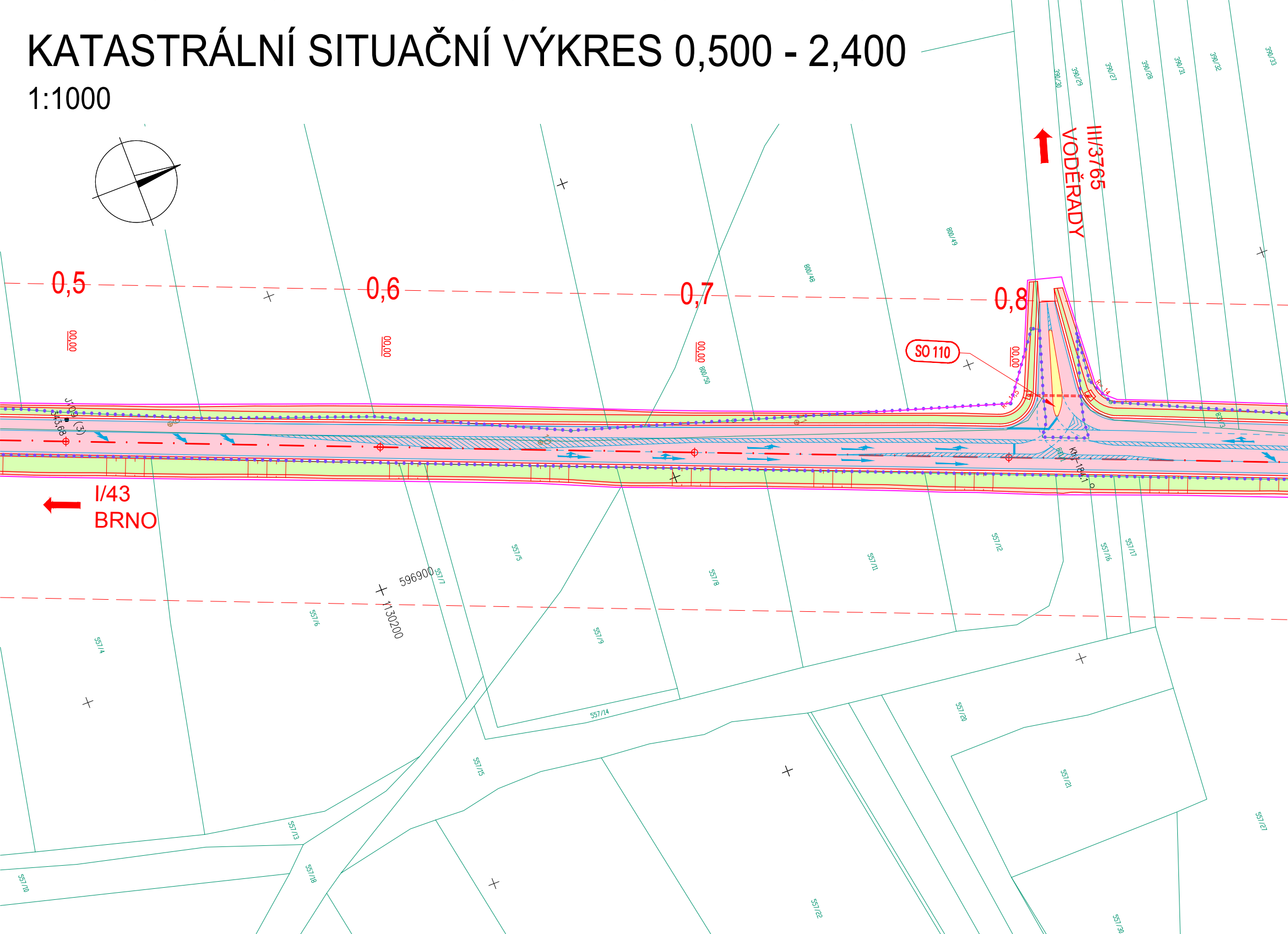
III/3765
VODĚRADY
0,5
0,6
0,7
0,8
00,00
00,00
00,00
00,00
SO 110
R= 11,5
R= 14
I/43
BRNO
596900
1130200
Km 184,1
390/30
390/29
390/27
390/28
390/31
390/32
390/33
800/49
800/48
800/50
831/3
831/1
557/4
557/5
557/6
557/7
557/8
557/9
557/10
557/11
557/12
557/13
557/14
557/15
557/16
557/17
557/18
557/20
557/21
557/22
557/27
557/30

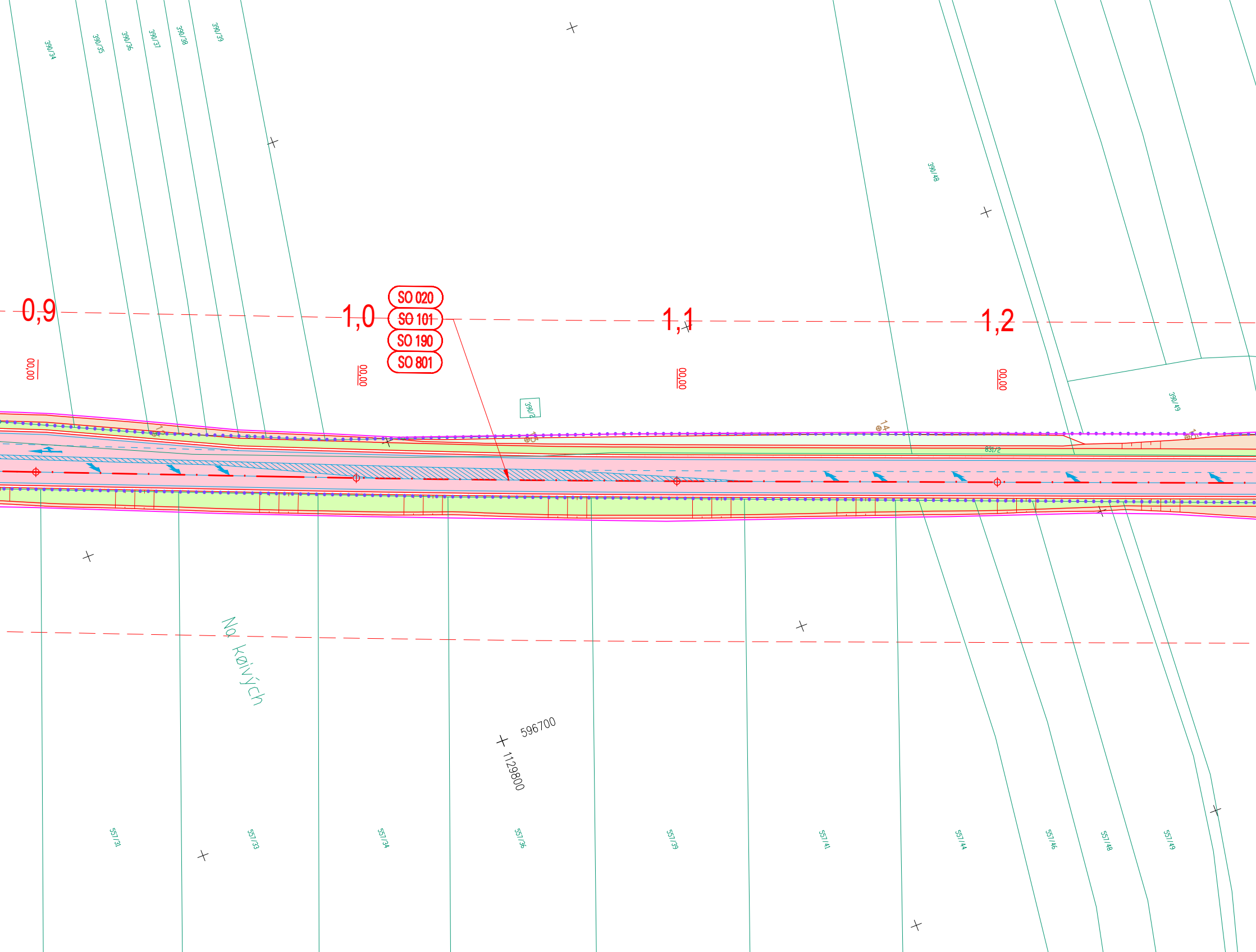
390/34
390/35
390/36
390/37
390/38
390/39
390/48
SO 020
SO 101
SO 190
SO 801
0,9
1,0
1,1
1,2
00,00
00,00
00,00
00,00
390/49
390/2
12
13
14
15
831/2
Na Křivých
596700
1129800
557/31
557/33
557/34
557/36
557/39
557/41
557/44
557/46
557/48
557/49

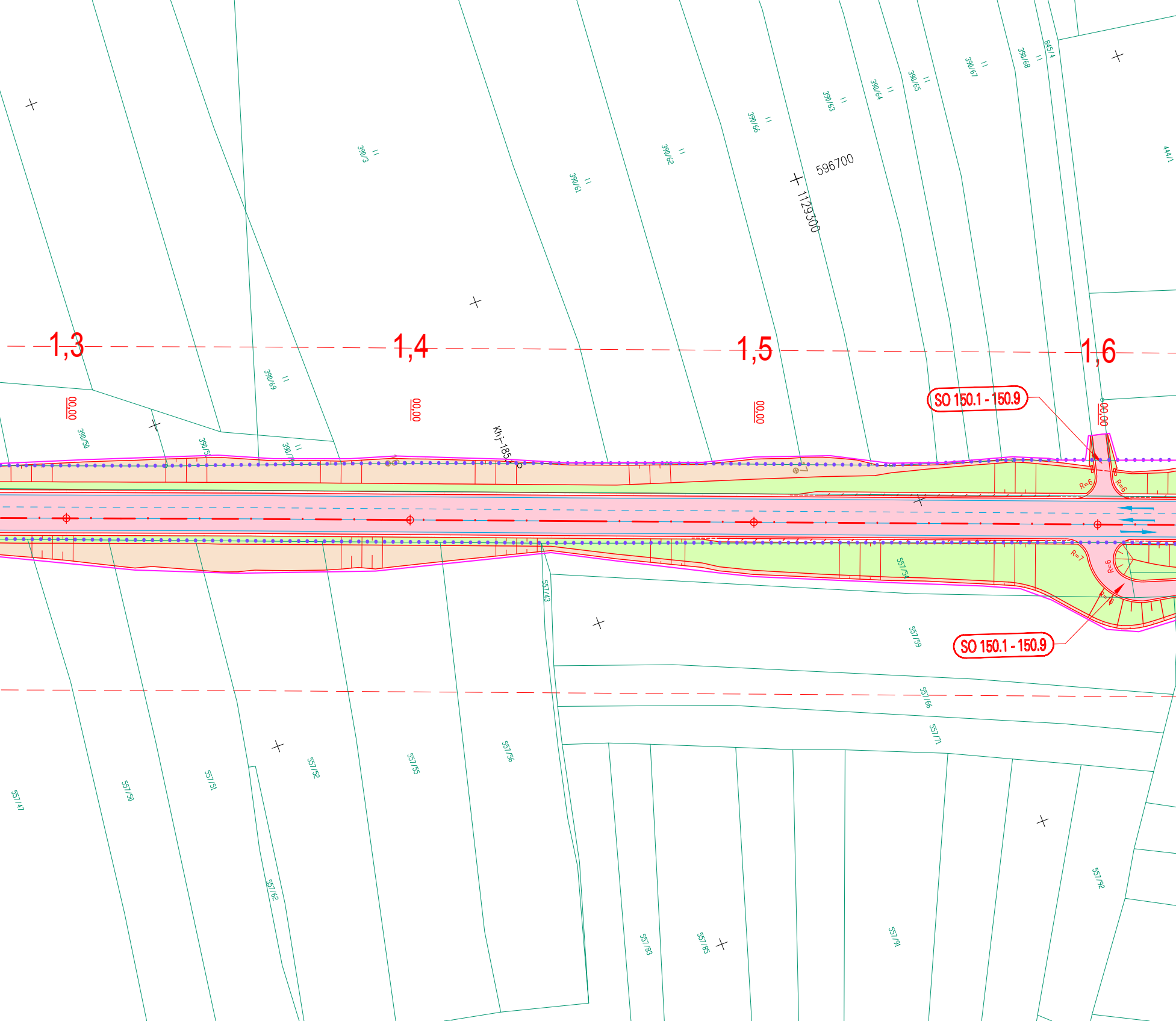
1,3
1,4
1,5
1,6
00,00
00,00
00,00
00,00
SO 150.1 - 150.9
SO 150.1 - 150.9
596700
1129300
Khj-185
390/3
390/61
390/62
390/66
390/63
390/64
390/65
390/67
390/68
845/4
444/1
390/69
390/50
390/5
390/70
R=6
R=6
R=7
R=6
R=6
557/43
557/54
557/59
557/66
557/71
557/47
557/50
557/51
557/52
557/55
557/56
557/62
557/83
557/85
557/91
557/92

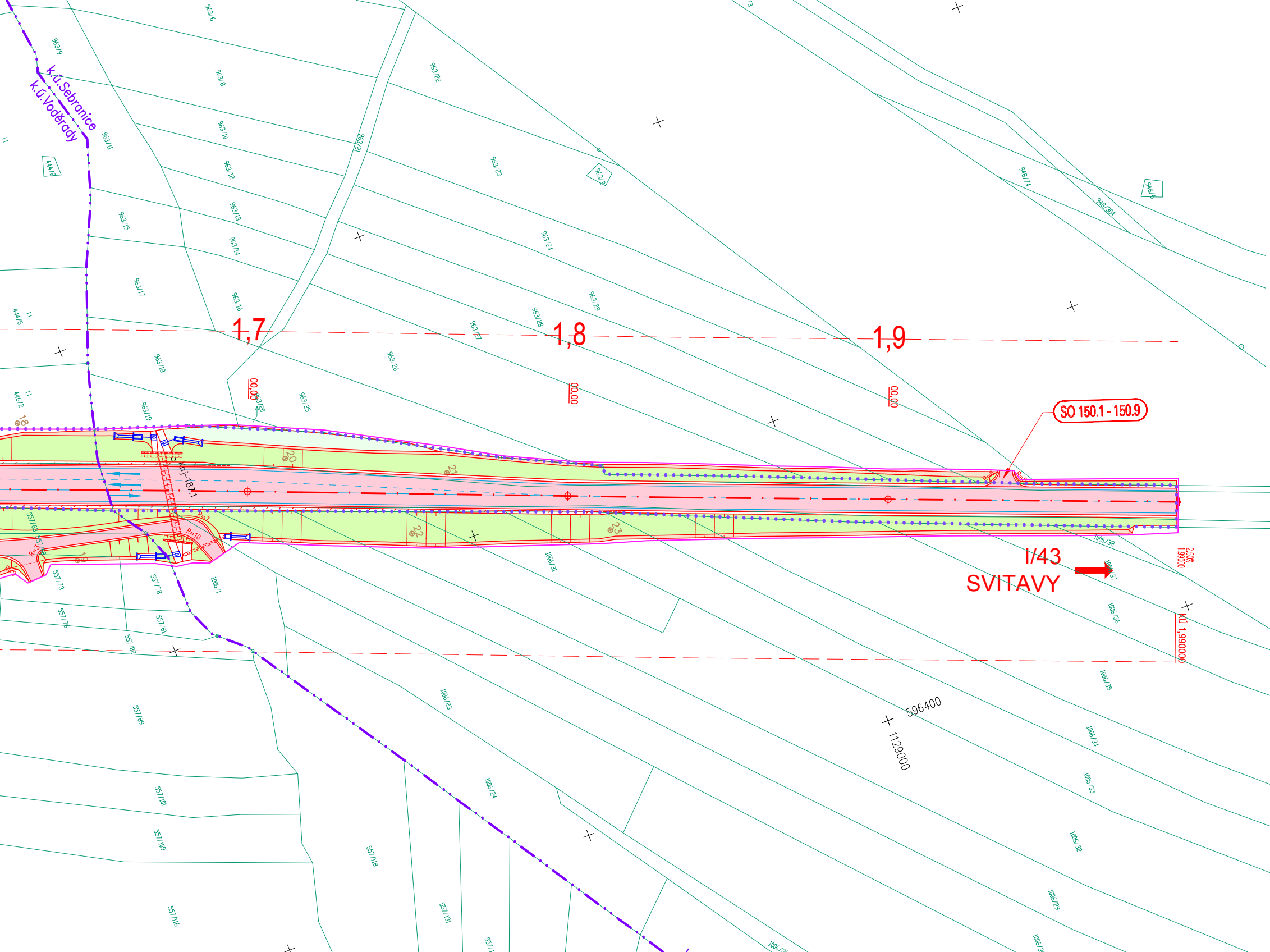
k.ú.Sebranice
k.ú.Voděrady
1,7
1,8
1,9
00,00
00,00
00,00
SO 150.1 - 150.9
I/43
SVITAVY
KÚ 1,990000
596400
1129000
18
19
20
21
22
23
R=10
963/6
963/9
963/8
963/11
963/10
963/12
963/13
963/14
963/15
963/16
963/17
963/18
963/19
963/20
963/22
963/23
963/24
963/25
963/26
963/27
963/28
963/29
948/74
948/304
948/6
444/2
444/5
446/2
557/73
557/76
557/78
557/81
557/82
557/89
557/101
557/109
557/116
557/118
557/131
1006/1
1006/23
1006/24
1006/29
1006/31
1006/32
1006/33
1006/34
1006/35
1006/36
1006/37
1006/38

SEZNAM STAVEBNÍCH OBJEKTŮ:

SO 020	Příprava území
SO 101	Úprava silnice I/43
SO 110	Úprava křižovatky se sil. III/3765 v km 0,815
SO 120	Přeložka silnic III. tříd v km 0,330
SO 121	Prodloužení silnice III. třídy do Krhova
SO 134	Chodník v obci Krhov
SO 150.1 – SO 150.9	Úprava připojení polních cest a sjezdů
SO 170	Provizorní komunikace
SO 180	Přechodné dopravní značení
SO 190	Dopravní značení ve správě ŘSD
SO 191	Dopravní značení ve správě JMK
SO 220	Most přes silnici I/43 v km 0,330
SO 240	Most přes potok Úmoří na silnici III. třídy
SO 340	Přeložka vodovodu DN 90 v obci Krhov
SO 401	Přeložka vedení VVN přes silnici III/3764
SO 410	Přeložka vedení VN 22kV v km 0,100
SO 460	Přeložka sdělovacího kabelu v obci Krhov
SO 510	Přeložka plynovodu VTL v km 0,300
SO 801	Vegetační úpravy
SO 830	Rekultivace
SO 860	Přeložka oplocení v obci Krhov


948/264
948/269
24

LEGENDA ČAR:

	NAVRHOVANÉ KOMUNIKACE – NOVÝ STAV
	NOVÉ SVAHY SILNIČNÍHO TĚLESA
	STÁVAJÍCÍ STAV
	STÁVAJÍCÍ SVAHY SILNIČNÍHO TĚLESA
	NAVRHOVANÁ OSA KOMUNIKACE – NOVÝ STAV
	OCELOVÁ SVODIDLA – NOVÝ STAV
	NAVAZUJÍCÍ STAVBY
	VODOROVNÉ DOPRAVNÍ ZNAČENÍ – NOVÝ STAV
	STROMY STÁVAJÍCÍ
335/1	HRANICE PARCEL KN
k.ú.Sebranice k.ú.Voděrady	HRANICE KATASTRÁLNÍCH ÚZEMÍ
	HRANICE TRVALÉHO ZÁBORU
	HRANICE DOČASNÉHO ZÁBORU DO 1 ROKU
	HRANICE POZEMKU ŘSD

INŽENÝRSKÉ SÍTĚ STÁVAJÍCÍ:

- PLYN STŘEDOTLAKÝ – NOVÉ / STÁVAJÍCÍ
- PLYN VYSOKOTLAKOVÝ – NOVÉ / STÁVAJÍCÍ
- ELEKTRICKÉ VEDENÍ NÍZKÉHO NAPĚT – NOVÉ / STÁVAJÍCÍ
- ELEKTRICKÉ VEDENÍ VYSOKÉHO NAPĚTÍ – NOVÉ / STÁVAJÍCÍ
- ELEKTRICKÉ VEDENÍ VELMI VYSOKÉHO NAPĚTÍ – NOVÉ / STÁVAJÍCÍ
- SDĚLOVACÍ VEDENÍ OPTICKÉ/METALICKÉ – NOVÉ / STÁVAJÍCÍ
- VODOVOD – NOVÉ / STÁVAJÍCÍ
- OCHRANNÉ PÁSMO

LEGENDA PLOCH:

- VOZOVKA ASFALTOVÁ
- NÁSYP
- ZÁŘEZ
- DOSYPÁVKY TERÉNU

VRTY A SONDY:

SP103 (20)	PENETRAČNÍ SONDY
HG107 (20)	HYDROGEOLOGICKÉ VRTY
J105 (20)	JADROVÉ VRTY
3	PEDOLOGICKÉ SONDY

REVIZE

Č.	Datum předchozího výkresu	Popis revize	Vypracoval	Schválil
1	09/2020	Zapracování připomínek DOSS	Ing. Martin Jaroš	Ing. Zbyněk Lazar

C

SOUŘADNICOVÝ SYSTÉM : S–JTSK
VÝŠKOVÝ SYSTÉM : Bpv

I/43 Krhov - Voděrady

DÚR

OBJEDNATEL:
Ředitelství silnic a dálnic ČR
Na Pankráci 546/56
140 00 Praha 4 – Nusle

ŘEDITELSTVÍ SILNIC A DÁLNIC ČR

PROJEKTANT:
Stráský, Hustý a partneři s.r.o
HLAVNÍ INŽENÝR PROJEKTU:
Ing. Zbyněk Lazar

SHP
Stráský, Hustý a partneři s.r.o.
Bohunická 50
619 00 Brno

VEDOUCÍ PROJEKTANT	Ing. Martin Jaroš	
VYPRACOVAL	Ing. Martin Jaroš	
KONTROLOVAL	Ing. Zbyněk Lazar	

SHP
Stráský, Hustý a partneři s.r.o.
Bohunická 50
619 00 Brno

KRAJ:	JIHOMORAVSKÝ
INVESTOR (OBJEDNATEL):	ŘSD ČR

DATUM	05/2021
FORMÁT	10 A4
MĚŘÍTKO	1:1000
ÚČEL	DÚR
Č. ZAKÁZKY	20021DUR
ARCHIVNÍ Č.	
ČÍS. SOUPRAVY	
ČÍS. VÝKRESU	C.2.2

NÁZEV OBJEKTU:

C SITUAČNÍ VÝKRESY

NÁZEV VÝKRESU:

KATASTRÁLNÍ SITUAČNÍ VÝKRES KM 0.500 - 1.990